



МИНИСТЕРСТВО ПРИРОДНЫХ РЕСУРСОВ И ЭКОЛОГИИ РОССИЙСКОЙ ФЕДЕРАЦИИ

ФЕДЕРАЛЬНОЕ АГЕНТСТВО ПО НЕДРОПОЛЬЗОВАНИЮ

ПРИКАЗ

г. МОСКВА

23.09.2015

№ 608

**О внесении изменений в приказ Федерального агентства по
недропользованию от 25.06.2015 № 427**

В целях повышения качества исполнения Федеральным агентством по недропользованию административных процедур, связанных с реализацией поручения Заместителя Председателя Правительства Российской Федерации А.Г. Хлопонина от 19.02.2015 № АХ-П9-1017 об обеспечении выполнения поручения Президента Российской Федерации от 12.02.2015 № 254-Пр, приказываю:

1. Внести следующие изменения в приказ Федерального агентства по недропользованию от 25.06.2015 № 427 «О дополнении к приказу Федерального агентства по недропользованию от 27.02.2015 № 177 «О проведении разовой актуализации лицензий на пользование недрами»:

- пункт 2 изложить в следующей редакции:

«2. Начальникам Департаментов по недропользованию по Дальневосточному федеральному округу (Бойко А.В.), Сибирскому федеральному округу (Неволько А.И.), Центрально-Сибирскому округу (Филипцову Ю.А.), Центральному федеральному округу (Ефимову А.В.), Северо-Западному федеральному округу (Малютину Е.И.), Южному федеральному округу (Распопову Ю.В.), Северо-Кавказскому федеральному округу (Вертию С.Н.), Приволжскому федеральному округу (Хамидулину В.В.), Начальнику Управления по недропользованию по Республике Саха (Якутия) (Лацановскому И.А.) обеспечить проведение разовой актуализации лицензий путем оформления в установленном настоящим приказом порядке приложений к лицензиям на пользование недрами, указанным в Перечне, их регистрацию в соответствии с Регламентом проведения разовой актуализации и направление пользователям недр на согласование с использованием комплекса электронного документооборота Роснедра и (приложение 2 к настоящему приказу).»;

- приложение 2 (Регламент проведения разовой актуализации) изложить в редакции согласно Приложению к настоящему приказу.

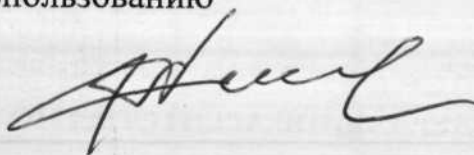
2. Контроль за исполнением приказа оставляю за собой.

Врио руководителя

Е.А. Киселев

Приказ подготовлен Управлением геологии твердых полезных ископаемых
Федерального агентства по недропользованию

Начальник Управления

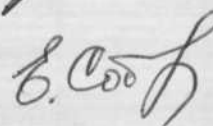


С.А. Аксенов

СОГЛАСОВАНО:



Д.В. Леньчук



Е.В. Соболева



О.С. Каспаров

Рассылка: 1 экз. в дело (оригинал)

Управление геологии твердых полезных ископаемых - 1 экз. (копия)

Управление геологии нефти и газа, подземных вод и сооружений - 1 экз. (копия)

Управление финансово-экономического обеспечения - 1 экз. (копия)

Департамент по недропользованию по Центральному ФО - 1 экз. (копия)

Департамент по недропользованию на континентальном шельфе и в мировом океане - 1 экз. (копия)

Департамент по недропользованию по Северо-Западному ФО - 1 экз. (копия)

Департамент по недропользованию по Южному ФО - 1 экз. (копия)

Департамент по недропользованию по Северо-Кавказскому ФО - 1 экз. (копия)

Департамент по недропользованию по Приволжскому ФО - 1 экз. (копия)

Департамент по недропользованию по Уральскому ФО - 1 экз. (копия)

Департамент по недропользованию по Сибирскому ФО - 1 экз. (копия)


Департамент по недропользованию по Центрально-Сибирскому округу - 1 экз. (копия)

Департамент по недропользованию по Дальневосточному ФО - 1 экз. (копия)

Управление по недропользованию по Республике Саха (Якутия) - 1 экз. (копия)

ФГУНПП «Росгеолфонд» - 1 экз. (копия)

Рудакова А.В.
(499) 254-73-47



00 16622

Приложение
к приказу Федерального агентства по недропользованию
от «23» 09 2015 г. № 608

«Приложение 2
к приказу Федерального агентства по недропользованию
от 25.06.2015 года № 427

РЕГЛАМЕНТ проведения разовой актуализации лицензий на пользование недрами

1. Общие положения

1.1. Настоящий Регламент устанавливает обязательные процедуры, проведение которых обеспечивается Роснедрами и его территориальными органами в рамках подготовки и проведения разовой актуализации лицензий на пользование недрами.

1.2. Разовая актуализация лицензий на пользование недрами проводится на основании Поручения Президента Российской Федерации от 12.02.2015 №Пр-254 в соответствии с Законом Российской Федерации «О недрах», иными нормативными правовыми актами, регулирующими пользование недрами в Российской Федерации, в отношении лицензий на пользование недрами, принадлежащих пользователям недр, не имеющим или обеспечившим устранение:

- нарушений условий подготовки проектов геологического изучения недр и разведки месторождений полезных ископаемых, технического проекта разработки месторождений полезных ископаемых, а также условий представления материалов на государственную экспертизу запасов полезных ископаемых;
- задолженности по представлению геологической отчетности;
- задолженности по внесению платежей при пользовании недрами;
- нарушений условий пользования недрами, указанных в предписаниях Росприроднадзора и (или) уведомлениях Роснедр.

1.3. Лицензии, отвечающие указанным в п. 1.2 настоящего Регламента критериям, включаются в Перечень лицензий на пользование недрами, подлежащих разовой актуализации (далее – Перечень). Дополнения и изменения к указанному перечню утверждаются Руководителем Федерального агентства по недропользованию или лицом, его замещающим по рекомендации Комиссии по рассмотрению заявок на внесение изменений и дополнений в лицензии и переоформление лицензий по участкам недр, отнесенным к компетенции Федерального агентства по недропользованию (далее – Комиссия Роснедр). Внесенные в Перечень лицензии подлежат разовой актуализации. Лицензии, не внесенные в Перечень, не подлежат разовой актуализации до устранения несоответствия критериям разовой актуализации и внесения в Перечень.

1.4. В случае, если представленные пользователями недр в рамках заявок на внесение изменений и дополнений в лицензии на пользование недрами и заявок на переоформление лицензий в связи с изменением наименования пользователя недр материалы свидетельствуют о соответствии лицензии, подлежащей изменению или переоформлению в связи с изменением наименования, такая лицензия подлежит обязательной разовой актуализации в порядке, предусмотренном настоящим Регламентом после внесения в Перечень по результатам рассмотрения заявочных материалов на Комиссии Роснедр или по представлению руководителя (заместителя руководителя) территориального органа Роснедра. Форма представления приведена в приложении 1 к настоящему Регламенту. Решения о соответствии (несоответствии) лицензии критериям, предусмотренным п. 1.2 настоящего Регламента, должны быть приняты в пределах сроков, установленных для соответствующих административных процедур по внесению изменений и дополнений и (или) переоформлению лицензий на пользование недрами.

2. Оформление приложений к лицензиям при проведении разовой актуализации лицензий на пользование недрами.

2.1. Оформление приложений к лицензиям на пользования недрами при проведении разовой актуализации лицензий осуществляется с использованием программного обеспечения «Лицензирование».

2.2. Рекомендации по заполнению реквизитов документов в программном обеспечении «Лицензирование» приведены в приложении 2 к настоящему Регламенту.

3. Процедуры, проводимые в рамках разовой актуализации лицензий на пользование недрами.

3.1. Подготовка перечня лицензий, подлежащих разовой актуализации, проводится на основании информации, имеющейся в распоряжении Федерального агентства по недропользованию, его территориальных органов и (или) полученной ими в рамках межведомственного взаимодействия в соответствии с критериями, предусмотренными п. 1.2 настоящего Регламента, а также на основании информации, представленной пользователями недр в составе заявок на внесение изменений и дополнений в лицензии на пользование недрами, заявок на переоформление лицензий в связи с изменением наименования и в ином порядке.

3.2. Перечень лицензий, подлежащих разовой актуализации, утверждается Руководителем Федерального агентства по недропользованию и направляется начальникам уполномоченных Управлений Федерального агентства по недропользованию или руководителям территориальных органов Федерального агентства по недропользованию для оформления приложений к лицензиям, их регистрации и выдачи пользователям недр.

3.3. Процедура согласования проектов приложений к лицензиям на пользование недрами проводится в Комплексе электронного документооборота Роснедра.

3.4. Оформление, государственная регистрация и выдача приложений к лицензиям на пользование недрами проводится в порядке, установленном Административным регламентом Федерального агентства по недропользованию по исполнению государственных функций по осуществлению выдачи, оформления и регистрации лицензий на пользование недрами, внесения изменений и дополнений в лицензии на пользование участками недр, а также переоформления лицензий и принятия, в том числе по представлению Федеральной службы по надзору в сфере природопользования и иных уполномоченных органов, решений о досрочном прекращении, приостановлении и ограничении права пользования участками недр, утвержденным приказом Минприроды России от 29.09.2009 № 315 (зарегистрирован в Минюсте России 25.12.2009 № 15837).

3.5. Регистрация приложений к лицензиям осуществляется с использованием комплекса электронного документооборота Роснедра.

3.6. Блок-схемы процесса принятия решения о включении лицензий в Перечень лицензий, на пользование недрами, подлежащих разовой актуализации, по представлению руководителей (заместителей руководителей) территориальных органов Роснедр приведены в Приложениях 3 и 4 к настоящему Регламенту.

Перечень приложений:

1. Форма представления территориального органа на включение в перечень лицензий, подлежащих разовой актуализации.

2. Рекомендации по заполнению реквизитов документов.

3. Блок-схема процесса принятия решения о включении лицензий в Перечень лицензий, на пользование недрами, подлежащих разовой актуализации по представлению территориальных органов (принятие решения по внесению изменений - в компетенции территориальных органов).

4. Блок-схема процесса принятия решения о включении лицензий в Перечень лицензий, на пользование недрами, подлежащих разовой актуализации по представлению территориальных органов (принятие решения по внесению изменений - в компетенции Центрального аппарата Роснедра).

**ФОРМА ПРЕДСТАВЛЕНИЯ ТЕРРИТОРИАЛЬНОГО ОРГАНА НА ВКЛЮЧЕНИЕ
В ПЕРЕЧЕНЬ ЛИЦЕНЗИЙ, ПОДЛЕЖАЩИХ РАЗОВОЙ АКТУАЛИЗАЦИИ**

Представление на включение в Перечень лицензий на пользование недрами, подлежащих разовой актуализации

Наименование территориального органа _____

Лицензия на пользование недрами			Наименование пользователя недр	ИНН	Реквизиты письма Росгеолфонда об отсутствии задолженности по представлению геологической информации	Реквизиты письма территориального о фонда геологической информации об отсутствии задолженности по представлению геологической информации	Дата, номер протокола ТКР, ЦКР согласования технического проекта или дата, номер заключения экспертизы проекта геологического изучения (поисков, оценки) или разведки месторождений (с указанием вида документа)	Дата, номер протокола ГКЗ, ТКЗ (при наличии)	Дата, номер справки налогового органа об отсутствии задолженности по регулярным платежам (налогам)	Дата, номер вид документа указывающего на отсутствии нарушений, зафиксированных в предписаниях Росприроднадзора	Примечания (сведения о исполнении уведомлений Роснедра и др.)
Серия	Номер	Вид									

Должность, _____ ФИО _____ Дата _____

подпись

РЕКОМЕНДАЦИИ ПО ЗАПОЛНЕНИЮ РЕКВИЗИТОВ ДОКУМЕНТОВ

Приложение
к лицензии **[Серия номер вид лицензии]**

ИЗМЕНЕНИЯ к лицензии на пользование недрами **[Серия номер вид лицензии]**

[Департамент_РП] в лице **[Подписант]**, действующего на основании **[Документ, подтверждающий полномочия подписанта]**, в соответствии с рекомендациями **[Департамент_РП]** (**[Протокол]**), **[Приказ об актуализации]** принято решение актуализировать лицензию на пользование недрами **[Серия номер вид лицензии]** и внести в нее следующие изменения (далее – Изменения):

I. Внести изменения в бланк лицензии на пользование недрами **[Серия номер вид лицензии]** и ее неотъемлемые составные части, изложив их в редакции в соответствии с приложениями на **[Количество страниц]** листах:

«Выдана **[Наименование пользователя недр]**
_____ (субъект предпринимательской деятельности, получивший данную лицензию)

в лице **[Должность представителя] [ФИО Представителя]**
_____ (Ф.И.О. лица, представляющего субъект предпринимательской деятельности)

с целевым назначением и видами работ **[Вид пользования недрами]**

Участок недр расположен **[Район]**
_____ (наименование населенного пункта, района,
[Субъект Российской Федерации]
_____ области, края, республики)

Описание границ участка недр, координаты угловых точек, копии топопланов, разрезов и др. приводятся в приложении _____

Участок недр имеет статус **[Статус]**
_____ (номер приложения)
_____ (геологического или горного отвода)

Дата окончания действия лицензии **[Дата окончания действия]**
_____ (число, месяц, год)

Неотъемлемыми составными частями настоящей лицензии являются следующие документы (приложения):

1. Условия пользования недрами на **[Количество страниц]** л.;

2. Копия решения, являющегося основанием предоставления лицензии, принятого в соответствии со статьей 10.1 Закона Российской Федерации «О недрах», на **[Количество страниц]** л.;

3. Схема расположения участка недр на **[Количество страниц]** л.;

4. Копия свидетельства о государственной регистрации юридического лица на **[Количество страниц]** л.;

5. Копия свидетельства о постановке пользователя недр на налоговый учет на **[Количество страниц]** л.;

6. Документ на **[Количество страниц]** л., содержащий сведения об участке недр, отражающие:

местоположение участка недр в административно-территориальном отношении с указанием границ особо охраняемых природных территорий, а также участков ограниченного и запрещенного землепользования с отражением их на схеме расположения участка недр;

геологическую характеристику участка недр с указанием наличия

месторождений (залежей) полезных ископаемых и запасов (ресурсов) по ним;

обзор работ, проведенных ранее на участке недр, наличие на участке недр горных выработок, скважин и иных объектов, которые могут быть использованы при работе на этом участке;

сведения о добытых полезных ископаемых за период пользования участком недр (если ранее производилась добыча полезных ископаемых);

наличие других пользователей недр в границах данного участка недр;

7. Перечисление предыдущих пользователей данным участком недр (если ранее участок недр находился в пользовании) с указанием оснований, сроков предоставления (перехода права) участка недр в пользование и прекращения действия лицензии на пользование этим участком недр (указывается при переоформлении лицензии) на **[Количество страниц]** л.;

8. Краткая справка о пользователе недр, содержащая юридический адрес пользователя недр, банковские реквизиты, контактные телефоны, на **[Количество страниц]** л.;

9. Иные приложения _____

(название документов, количество страниц)».

II. Признать утратившими силу с даты государственной регистрации настоящих Изменений все ранее оформленные приложения и дополнения к лицензии **[Серия номер вид лицензии]**, за исключением действующих горноотводных актов, являющихся неотъемлемой составной частью лицензии **[Серия номер вид лицензии]**.

III. Настоящие Изменения являются неотъемлемой составной частью лицензии **[Серия номер вид лицензии]** и вступают в силу с даты их государственной регистрации в установленном порядке.

[Подписант]

« ____ » _____ 20 ____ г.

МП

С изменениями и дополнениями в лицензию **[Серия номер вид лицензии]** согласен,

Должность, Ф.И.О. и подпись лица, представляющего **[Полное наименование]**

« ____ » _____ 20 ____ г.

МП

УСЛОВИЯ ПОЛЬЗОВАНИЯ НЕДРАМИ

1. Общие сведения

- 1.1. Пользователь недр: **[Наименование пользователя недр]**.
- 1.2. Наименование участка недр, предоставленного в пользование: **[Наименование участка]**. Участок недр расположен на территории: **[Субъект Российской Федерации]**.
- 1.3. Вид пользования недрами: **[Вид пользования недрами]**.
- 1.4. Наименование основных (преобладающих) видов полезных ископаемых (группировки полезных ископаемых), содержащихся в пределах предоставленного участка недр: **[Основное ПИ], [код ПИ], {[Основное ПИ], [код ПИ]},]****[Наличие компонентов] [Перечисление компонентов]**.
- 1.5. Орган, предоставивший лицензию: **[Орган, предоставивший лицензию]**.
- 1.6. Основание предоставления права пользования недрами: **[Основание права]**.
- 1.7. Основание оформления лицензии: **приказ [Приказ]**.

2. Пространственные границы и статус участка недр, предоставленного в пользование

Схема расположения участка недр и описание пространственных границ участка недр содержатся в приложении № 3 к настоящей лицензии.

3. Границы земельного участка или акватории, выделенных для ведения работ, связанных с использованием недрами

Земельные, лесные участки, водные объекты необходимые для ведения работ, связанных с использованием недрами, предоставляются Пользователю недр в порядке, установленном законодательством Российской Федерации.

4. Сроки действия лицензии и сроки начала работ на участке недр

- 4.1. Сроки подготовки проектной документации, представления геологической информации на государственную экспертизу:
 - 4.1.1. подготовка и утверждение в установленном порядке проектной документации на проведение работ по геологическому изучению недр, получившей положительное заключение экспертизы в соответствии с Законом Российской Федерации «О недрах» **[Проведение ГИН]**;
 - 4.1.2. представление подготовленных в установленном порядке материалов по результатам геологического изучения недр на государственную экспертизу запасов полезных ископаемых в соответствии с Законом Российской Федерации «О недрах» **[Отчет ГИН]**;
 - 4.1.3. подготовка и утверждение в установленном порядке проектной документации на проведение работ по разведке месторождения, получившей положительное заключение экспертизы в соответствии с Законом Российской Федерации «О недрах»: **[Проведение разведки]**;

Приложение № 1 к лицензии **[Серия номер вид лицензии]**

4.1.4. представление подготовленных в установленном порядке материалов по результатам разведочных работ на государственную экспертизу запасов полезных ископаемых в соответствии с Законом Российской Федерации «О недрах» **[Отчет по результатам разведки]**;

4.1.5. подготовка и утверждение в установленном порядке технического проекта разработки месторождения, согласованного в соответствии с Законом Российской Федерации «О недрах», **[Техпроект]**.

После согласования и утверждения в установленном порядке технического проекта (для лицензии, предусматривающей добычу полезных ископаемых) срок действия лицензии продлевается на срок отработки месторождения полезных ископаемых, исчисляемый исходя из технико-экономического обоснования разработки месторождения полезных ископаемых, обеспечивающего рациональное использование и охрану недр по заявке пользователя недр.

4.2. Сроки начала работ:

4.2.1. Срок начала проведения геологического изучения недр: **[Срок начала ГИН]**;

4.2.2. Срок начала проведения разведки месторождения полезных ископаемых: **[Срок начала разведки]**;

4.2.3. Срок ввода месторождения в разработку (эксплуатацию): **[Срок начала разработки]**.

[Пункт 4.3].

[Пункт 4.4].

5. Условия, определяющие виды и объемы поисковых и (или) разведочных работ с разбивкой по годам, сроки их проведения

5.1. Условия, определяющие виды и объемы работ по поискам и оценке месторождений полезных ископаемых, сроки их проведения определяются утвержденными в установленном порядке проектами работ по геологическому изучению недр.

5.2. Условия, определяющие виды и объемы разведочных работ, сроки их проведения определяются утвержденными в установленном порядке проектами работ по разведке месторождений.

6. Условия, связанные с платежами, взимаемыми при пользовании недрами, земельными участками, акваториями

6.1. **[Обязательство по уплате разового платежа]**

6.2. Пользователь недр обязан уплачивать регулярные платежи за пользование недрами:

6.2.1. в целях поисков и оценки месторождений полезных ископаемых за всю площадь участка недр, предоставленного в пользование, за исключением площадей открытых месторождений, по следующим ставкам:

Год действия лицензии	Ставка платежа, рублей за 1 км ² в год
-----------------------	--

Приложение № 1 к лицензии **[Серия номер вид лицензии]**

[Год]	[Ставка платежа]
--------------	-------------------------

6.2.2. в целях разведки полезных ископаемых за площадь участка недр, на которой запасы соответствующего полезного ископаемого (за исключением площади горного отвода и (или) горных отводов, удостоверенных горноотводными актами) установлены и учтены Государственным балансом запасов:

[Год действия лицензии]	Ставка платежа, рублей за 1 км² в год
[Год]	[Ставка платежа]

6.3. Пользователь недр также обязан уплачивать иные, установленные законодательством Российской Федерации, платежи, налоги и сборы при пользовании недрами, земельными участками, акваториями.

7. Согласованный уровень добычи минерального сырья

Уровень добычи минерального сырья и сроки выхода на проектную мощность определяются техническим проектом разработки месторождения полезных ископаемых.

8. Право собственности на добытое минеральное сырье

[Право собственности на добываемое сырье]

9. Требования по предоставлению геологической информации и условия ее использования

9.1. Геологическая информация о недрах подлежит представлению в федеральный и территориальные фонды геологической информации в установленном порядке.

9.2. Пользователь недр обязан обеспечить сохранность первичной геологической информации, полученной в ходе проведения работ на участке недр, в том числе образцов горных пород, керн, пластовых жидкостей. По заявлению федерального и территориальных фондов геологической информации Пользователь недр обязан на безвозмездной основе обеспечить временное хранение геологической информации, владельцем которой он является, в том числе временное хранение образцов горных пород, кернов, пластовых жидкостей.

9.3. С момента представления геологической информации о недрах в федеральный и территориальные фонды геологической информации право собственности на материальный носитель (вещь), в котором выражена геологическая информация о недрах, переходит к Российской Федерации.

9.4. Геологическая информация о недрах, предоставленная Пользователем недр в федеральный и территориальные фонды геологической информации, может использоваться без получения согласия ее обладателя (правообладателя) для ведения государственного баланса запасов полезных ископаемых, государственного кадастра месторождений и проявлений полезных ископаемых, государственного реестра работ по геологическому изучению недр, участков недр, предоставленных для добычи полезных ископаемых, а также в целях, не связанных с их добычей, и лицензий на пользование недрами, осуществления управления государственным фондом недр, разработки

Приложение № 1 к лицензии [*Серия номер вид лицензии*]

нормативных и ненормативных актов, государственного геологического изучения недр, прогнозирования опасных геологических процессов и явлений и устранения их последствий, осуществления мероприятий по обеспечению обороны страны и безопасности государства, принятия решений в соответствии с установленной компетенцией.

- 9.5. Пользователь недр обязан ежегодно, не позднее 15 февраля года, следующего за отчетным, представлять в соответствующий территориальный орган Федерального агентства по недропользованию информационный отчет о проведенных работах на предоставленном в пользование участке недр в порядке, определяемом Федеральным агентством по недропользованию и его территориальными органами.

10. Требования по охране недр и окружающей среды, безопасному ведению работ, связанных с использованием недрами

Пользователь недр обязан выполнять установленные законодательством требования по охране недр и окружающей среды, безопасному ведению работ, связанных с использованием недрами.

11. Условия, при наступлении которых право пользования недрами прекращается на основании пункта 3 части первой статьи 20 Закона Российской Федерации «О недрах»

Право пользования Участком недр прекращается в соответствии с пунктом 3 части первой статьи 20 Закона Российской Федерации «О недрах» в случае невыполнения Пользователем недр требований пункта 6.1 настоящих Условий пользования недрами.

12. Условия пользования недрами, при наступлении которых право пользования недрами может быть досрочно прекращено, приостановлено или ограничено в соответствии со статьями 20, 21 и 23 Закона Российской Федерации «О недрах»

Право пользования недрами может быть досрочно прекращено, приостановлено или ограничено в соответствии с пунктом 2 части второй статьи 20 Закона Российской Федерации «О недрах» в следующих случаях:

- 12.1. нарушение Пользователем недр сроков, указанных в пунктах 4.1.1 – 4.1.5, 9.5 настоящих Условий пользования недрами;
- 12.2. нарушение Пользователем недр обязательств, указанных в пункте 6.2 настоящих Условий пользования недрами;
- 12.3. нарушение Пользователем недр обязательств, указанных в пунктах 9.1, 9.2 настоящих Условий пользования недрами по представлению информации в федеральный и территориальные фонды геологической информации;
- 12.4. нарушение Пользователем недр условий, указанных в пункте 4.2 настоящих Условий пользования недрами в части:
 - 12.4.1. срока начала работ по геологическому изучению недр;
 - 12.4.2. срока начала работ по разведке месторождений;

Приложение № 1 к лицензии **[Серия номер вид лицензии]**

12.5. нарушение Пользователем недр требований утвержденных в установленном порядке технических проектов разработки месторождений полезных ископаемых в части срока начала строительства объектов инфраструктуры по добыче полезных ископаемых и (или) срока ввода в разработку месторождения полезных ископаемых.

13. Дополнительные условия

[Пункт_13_1]

[Пункт_13_2]

[Пункт_13_3]

[Пункт_13_4]

Начальник **[Департамент_РП]**

_____ **[Подписант]**

Приложение № 2 к лицензии **[Серия номер вид лицензии]**

[Копия приказа]

СХЕМА РАСПОЛОЖЕНИЯ УЧАСТКА НЕДР

[Схема расположения участка недр]

[Дополнительные сведения о границах]

Пространственные границы и статус участка недр

Границы участка недр ограничены контуром прямых линий со следующими географическими координатами угловых точек:

Номер точки	Северная широта			Восточная долгота		
	град	мин	сек	град	мин	сек
[№точки]	[СШ_град]	[СШ_мин]	[СШ_сек]	[ВД_град]	[ВД_мин]	[ВД_сек]

Верхняя граница - [Верхняя граница].

Нижняя граница - [Нижняя граница].

Статус участка недр - [Статус].

[Исключения]

Площадь участка недр составляет [Площадь] [Ед_изм]

Начальник [Департамент_РП]

_____ [Подписант]
Подпись

Приложение № 4 к лицензии [Серия номер вид лицензии]

*[Свидетельство о государственной регистрации юридического лица -
пользователя недр]*

Приложение № 5 к лицензии [*Серия номер вид лицензии*]

**[Свидетельство о постановке на учет российской организации –
пользователя недр в налоговом органе по месту ее нахождения]**

СВЕДЕНИЯ ОБ УЧАСТКЕ НЕДР

Расположение участка недр в административно-территориальном отношении:

Район (районы): **[Район]**.

Субъект Российской Федерации: **[Субъект Российской Федерации]**

Схема расположения участка недр приведена в приложении №3.

[Сведения]

Геологическая характеристика участка недр с указанием наличия месторождений (залелей) полезных ископаемых и запасов (ресурсов) по ним:

В соответствии с Государственным балансом полезных ископаемых по состоянию на **[Дата баланса]** по объектам учета на участке недр учтены следующие запасы:

Объект учета	Компонент	Ед. изм.	ABC1	C2
[Объект учета]	[Компонент]	[Едизм]	[ABC1]	[C2]

Обзор работ, проведенных ранее на участке недр

[Обзор работ]

Сведения о действующих технических проектах и иной проектной документации по состоянию на [Текущая_Дата]

Этап освоения	Наименование проекта	Реквизиты документа	Начало работ	Завершение работ
Геологическое изучение (поиски и оценка)	[Наименование]	[Реквизиты]	[Дата начала]	[Дата завершения]
Разведка месторождений	[Наименование]	[Реквизиты]	[Дата начала]	[Дата завершения]
Разработка месторождений и иное	[Наименование]	[Реквизиты]	[Дата начала]	[Дата завершения]

Сведения о добытых полезных ископаемых за период пользования участком недр, по сведениям, отраженным в Государственном балансе запасов по состоянию на [Дата баланса]

[Сведения о добыче]

**ПЕРЕЧИСЛЕНИЕ ПРЕДЫДУЩИХ ПОЛЬЗОВАТЕЛЕЙ ДАННЫМ
УЧАСТКОМ НЕДР**

№№	Пользователь недр	Серия, номер, вид лицензии	Дата предоставления	Основание предоставления	Дата прекращения действия	Основание прекращения
[Номер]	[Пользователь недр]	[Серия, номер, вид лицензии]	[Дата предоставления]	[Основание предоставления]	[Дата прекращения действия]	[Основание прекращения]

В случае, если ранее участок недр не предоставлялся в пользование указывается значение «Участок недр предоставлен в пользование впервые.».

КРАТКАЯ СПРАВКА О ПОЛЬЗОВАТЕЛЕ НЕДР

Полное наименование юридического лица	[Полное наименование]
Сокращенное наименование юридического лица	[Наименование пользователя недр]
Адрес местонахождения	[Адрес]
ОГРН	[ОГРН]
ИНН	[ИНН]
КПП	[КПП]
Телефон	[Телефон]
Электронный адрес (e-mail)	[Email]
Представитель, должность	[Должность представителя]
Представитель, ФИО	[ФИО Представителя]

Сведения приводятся в соответствии с данными единого государственного реестра юридических лиц на дату заполнения.

Описание реквизитов, приведенных в форме приложений к лицензии на пользование недрами

Реквизит	Тип	Описание
[Серия номер вид лицензии]	Текстовый	Регистрационный номер лицензии в соответствии с Административным регламентом Федерального агентства по недропользованию по исполнению государственных функций по осуществлению выдачи, оформления и регистрации лицензий на пользование недрами, внесения изменений и дополнений в лицензии на пользование участками недр, а также переоформления лицензий и принятия, в том числе по представлению Федеральной службы по надзору в сфере природопользования и иных уполномоченных органов, решений о досрочном прекращении, приостановлении и ограничении права пользования участками недр, утвержденным приказом Минприроды России от 29.09.2009 № 315.
[Наименование пользователя недр]	Текстовый	Краткое наименование пользователя недр в соответствии с Единым государственным реестром юридических лиц
[Наименование участка]	Текстовый	Наименование участка недр, предоставленного в пользование
[Субъект Российской Федерации]	Текстовый	Наименование субъекта Российской Федерации, в котором расположен участок недр в соответствии с Конституцией Российской Федерации
[Вид пользования недрами]	Текстовый	Значение из справочника «Виды пользования недрами»
[Основное ПИ]	Текстовый, множественный	Наименование основного (преобладающего) полезного ископаемого (группировки полезных ископаемых), содержащегося в пределах предоставленного участка недр: 1) углеводородное сырье; 2) золото, серебро, платина или металлы платиновой группы из коренных (рудных), россыпных или техногенных месторождений; 3) иные полезные ископаемые в соответствии с Общероссийским классификатором полезных ископаемых и подземных вод ОК 032-2002.

[код ПИ].	Текстовый, множественный	Последовательность цифр длиной от 4 до 12 знаков, соответствующая коду основного (преобладающего) полезного ископаемого (группировки полезных ископаемых), содержащегося в пределах предоставленного участка недр, в соответствии с Общероссийским классификатором полезных ископаемых и подземных вод ОК 032-2002 или пустое значение, если выбраны значения 1) или 2) реквизита [Основное ПИ]
[Наличие компонентов]	Текстовый	Может принимать значение « включая следующие компоненты: » или пустое значение
[Перечисление компонентов]	Текстовый	Перечисление полезных компонентов, содержащихся в пределах участка недр
[Орган, предоставивший лицензию]	Текстовый	Может принимать любое текстовое значение, содержащее наименование органа, выдавшего лицензию, указанного в документе из реквизита [Приказ]
[Основание права]	Текстовый	Основание возникновения прав пользования недрами в соответствии со справочником «Основания возникновения прав пользования недрами»
[Приказ]	Текстовый	Реквизиты приказа, на основании которого оформлена данная лицензия на пользование недрами, со ссылкой на приложение № 2 к лицензии, либо значение «Сведения отсутствуют»
[Проведение ГИН]	Текстовый	Значение из справочника «Сроки проведения ГИН»
[Отчет ГИН]	Текстовый	Значение из справочника «Сроки составления отчета по результатам ГИН»
[Проведение разведки]	Текстовый	Может принимать одно из значений [для месторождений полезных ископаемых, учтенных государственным балансом запасов полезных ископаемых] или [для вновь открытых месторождений полезных ископаемых] из справочника «Сроки проведения разведки» или оба данных значения
[Отчет по результатам разведки]	Текстовый	Значение из справочника «Сроки составления отчета по результатам разведки»

[Техпроект]	Текстовый	Значение из справочника «Сроки подготовки технического проекта»
[Срок начала ГИН]	Текстовый	Значение из справочника «Сроки начала ГИН»
[Срок начала разведки]	Текстовый	Значение из справочника «Сроки начала проведения разведки»
[Срок начала разработки]	Текстовый	Значение из справочника «Сроки начала разработки»
[Пункт 4.3]	Текстовый	Реквизит может принимать пустое значение либо значение «4.3. Сроки выхода предприятия по добыче полезных ископаемых на проектную мощность определяются согласованным и утвержденным в установленном порядке техническим проектом разработки месторождения»
[Пункт 4.4]	Текстовый	Реквизит может принимать пустое значение либо значение «4.4. Подготовка и утверждение в установленном порядке технического проекта ликвидации или консервации горных выработок, скважин, иных подземных сооружений, согласованного в соответствии с Законом Российской Федерации «О недрах», не позднее, чем за 1 год до планируемого срока завершения отработки месторождения.»
[Обязательство по уплате разового платежа]	Текстовый	Возможные значения реквизита: 1. «Размеры, порядок и сроки уплаты разового платежа за пользование недрами установлены пунктом 13 настоящих Условий пользования недрами» 2. «Пользователь недр обязан уплатить разовый платеж за пользование недрами, в размере [Сумма] рублей, за исключением суммы ранее внесенного задатка за участие в аукционе/конкурсе в размере [Задаток] рублей, в течение 30 дней с даты государственной регистрации лицензии» 3. «Обязанности по уплате разового платежа не установлены»
[Сумма]	Числовой	Любые значения больше 0
[Задаток]	Числовой	Любые значения больше 0
[Год]	Текстовый, множественный	Любые значения до 40 символов длиной

[Год действия лицензии]	Текстовый, множественный	Возможные значения реквизита: 1. «Год действия лицензии» 2. «Год разведочных работ»
[Ставка платежа]	Числовой, множественный	Любые неотрицательные значения
[Право собственности на добываемое сырье]		Значение из справочника «Право собственности на добываемое сырье»
[Пункт_13_1]	Текстовый	Реквизит может принимать значение «Дополнительных условий, определяемых формой предоставления права пользования недрами (конкурс) не установлено», или произвольное непустое значение
[Пункт_13_2]	Текстовый	Реквизит может принимать значение «Дополнительных условий, определяемых Правительством Российской Федерации при предоставлении права пользования участком недр федерального значения, не установлено» или произвольное непустое значение
[Пункт_13_3]	Текстовый	Реквизит может принимать значение из справочника «Дополнительные обязательства при актуализации» (в случае оформления лицензии в рамках процедуры разовой актуализации) или пустое значение
[Дополнительные обязательства по проектам ГИН]	Текстовый	Может принимать значение «в течение 12 месяцев с даты государственной регистрации Изменения к лицензии» или значение «обязательство не установлено». Значение «в течение 12 месяцев с даты государственной регистрации Изменения к лицензии» выбирается в случае несоответствия действующей проектной документации на проведение работ по геологическому изучению недр, указанной в приложении 5 к лицензии, современным стандартам и требованиям нормативной базы
[Дополнительные обязательства по техническим проектам]	Текстовый	Может принимать значение «в течение 48 месяцев с даты государственной регистрации Изменения к лицензии» или значение «обязательство не установлено». Значение «в течение 48 месяцев с даты государственной регистрации Изменения к лицензии» выбирается в случае несоответствия действующего технического проекта на разработку месторождения недр, указанного в приложении 5 к лицензии, современным стандартам и требованиям нормативной базы

<i>[Дополнительные обязательства по пересчету запасов]</i>	Текстовый	Может принимать значение «в течение 48 месяцев с даты государственной регистрации Изменения к лицензии» или значение «обязательство не установлено». Значение «в течение 48 месяцев с даты государственной регистрации Изменения к лицензии» выбирается в случае несоответствия сведений о запасах полезных ископаемых, указанных в приложении 5 к лицензии, современным стандартам и требованиям нормативной базы
<i>[Пункт_13_4]</i>	Текстовый	Реквизит может принимать пустое значение или любое произвольное текстовое значение <i>[при выборе произвольного значения прикладывается файл-образ документа, предусматривающего возможность установления значения]</i>
<i>[№точки]</i>	Числовой, множественный	Целое неотрицательное число
<i>[Департамент_Р П]</i>	Текстовый	Название подразделения выдавшего лицензию или дополнение в родительном падеже
<i>[Подписант]</i>	Текстовый	Должность, фамилия, инициалы лица, подписавшего лицензию или дополнение
<i>[Документ, подтверждающий полномочия подписанта]</i>	Текстовый	Реквизиты документа, подтверждающего полномочия лица, подписавшего лицензию или дополнение
<i>[Комиссия]</i>	Текстовый	Наименование Комиссии по рассмотрению заявок на внесение изменений и дополнений в лицензии и переоформление лицензий по участкам недр, отнесенным к компетенции Федерального агентства по недропользованию или его территориального органа
<i>[Протокол]</i>	Текстовый	Реквизиты протокола органа, указанного в значении реквизита [Комиссия]
<i>[Приказ об актуализации]</i>	Текстовый	Реквизиты приказа Роснедр о проведении в отношении лицензии актуализации
<i>[Копия приказа]</i>	Графический	Скан-образ приказа, на основании которого выдана данная лицензия на пользование недрами и указанного в значении реквизита [Приказ] либо значение «Копия документа, являющегося основанием предоставления лицензии в соответствии со статьей 10.1 Закона Российской Федерации «О недрах», отсутствует.»

[Схема расположения участка недр]	Графический	Автоматически сгенерированная схема расположения участка недр или графический файл
[Дополнительные сведения о границах]	Текстовый	Реквизит может принимать пустое значение или любое произвольное тестовое значение
[СШ_град]	Числовой, множественный	Целое число от 40 до 89
[СШ_мин]	Числовой, множественный	Целое число от 0 до 59
[СШ_сек]	Числовой, множественный	Целое или дробное (до второго знака после запятой) число от 0,00 до 59,99
[ВД_град]	Числовой, множественный	Целое число от -179 до 179
[ВД_мин]	Числовой, множественный	Целое число от 0 до 59
[ВД_сек]	Числовой, множественный	Целое или дробное (до второго знака после запятой) число от 0,00 до 59,99
[Верхняя граница]	Текстовый	Реквизит может принимать значение « <i>нижняя граница почвенного слоя, а при его отсутствии – граница земной поверхности и дна водоемов и водотоков</i> », или произвольное непустое значение
[Нижняя граница]	Текстовый	Реквизит может принимать значение « <i>нижняя граница подсчета запасов</i> », « <i>нижняя граница части земной коры, простирающейся до глубин, доступных для геологического изучения и освоения</i> », или произвольное непустое значение
[Статус]	Текстовый	Может принимать одно из двух значений: «горный отвод» или «геологический отвод»
[Исключение]	Текстовый	Может принимать значение «Координаты исключаемых областей» с таблицей (включающей при наличии нижнюю и верхнюю границы) или пустое
[Площадь]	Числовой	Неотрицательное значение
[Ед_изм]	Текстовый	Одно из значений «кв. км», «га», «кв. м»

[<i>Полное наименование</i>]	Текстовый	Полное наименование пользователя недр , в соответствии с Единым государственным реестром юридических лиц
[<i>ОГРН</i>]	Текстовый	Последовательность из 13 цифр, соответствующая основному государственному регистрационному номеру юридического лица, в соответствии с Единым государственным реестром юридических лиц
[<i>ИНН</i>]	Текстовый	Последовательность из 10 цифр, соответствующая индивидуальному номеру налогоплательщика - юридического лица (пользователя недр) в соответствии с Единым государственным реестром юридических лиц
[<i>КПП</i>]	Текстовый	Последовательность из 9 цифр, соответствующая коду причины постановки на учет юридического лица (пользователя недр), в соответствии с Единым государственным реестром юридических лиц
[<i>Свидетельство о государственной регистрации юридического лица - пользователя недр</i>]	Графический	Скан-образ свидетельства о государственной регистрации юридического лица - пользователя недр или скан-образ свидетельства о государственной регистрации индивидуального предпринимателя - пользователя недр
[<i>Свидетельство о постановке на учет российской организации – пользователя недр в налоговом органе по месту ее нахождения</i>]	Графический	Скан-образ свидетельства о постановке на учет российской организации в налоговом органе по месту ее нахождения в отношении пользователя недр
[<i>Район</i>].	Текстовый, множественный	Название района (районов) в которых расположен участок недр в именительном падеже
[<i>Сведения</i>]	Текстовый	Дополнительные сведения об участке недр в свободной форме
[<i>Объект учета</i>]	Текстовый	Название объекта учета МСБ в соответствии с Государственным балансом запасов
[<i>Дата баланса</i>]	Дата	Дата, на которую приводятся сведения Государственного баланса запасов
[<i>Компонент</i>]	Текстовый	Название полезного компонента в соответствии с Государственным балансом запасов
[<i>Едизм</i>]	Текстовый	Название единицы измерения полезного компонента в соответствии с Государственным балансом запасов

[ABC1]	Числовой	Количество запасов полезного компонента категории ABC1 в соответствии с Государственным балансом запасов
[C2]	Числовой	Количество запасов полезного компонента категории C1 в соответствии с Государственным балансом запасов
[Обзор работ]	Текстовый	Может принимать любое текстовое значение, содержащее краткое описание основных геологоразведочных работ, проведенных на участке недр
[Текущая_Дата]	Дата	Дата приказа об оформлении лицензии
[№]	Числовой, множественный	Порядковый номер записи, целое положительное число
[Номер госреестра]	Текстовый, множественный	Номер в государственном реестре регистрации работ по геологическому изучению недр, соответствующий участку недр, предоставленному в пользование
[Дата Госрегистрации]	Дата, множественный	Дата регистрации в государственном реестре регистрации работ по геологическому изучению недр, соответствующая участку недр, предоставленному в пользование
[Объект]	Текстовый, множественный	Название объекта работы по ГИН в государственном реестре регистрации работ по геологическому изучению недр, соответствующее участку недр, предоставленному в пользование
[ПИ]	Текстовый, множественный	Полезное ископаемое, указанное в государственном реестре регистрации работ по геологическому изучению недр, соответствующее участку недр, предоставленному в пользование
[Исполнитель]	Текстовый, множественный	Исполнитель работ, указанный в государственном реестре регистрации работ по геологическому изучению недр, соответствующий участку недр, предоставленному в пользование
[Сроки]	Текстовый, множественный	Сроки работ, указанные в государственном реестре регистрации работ по геологическому изучению недр, соответствующие участку недр, предоставленному в пользование
[Наименование]	Текстовый, множественный	Наименование проекта работ
[Реквизиты]	Текстовый, множественный	Реквизиты документа (согласования или экспертизы)

[Дата начала]	Дата, множественный	Дата начала работ в соответствии с проектом
[Дата завершения]	Дата, множественный	Дата завершения работ в соответствии с проектом
[Сведения о добыче]	Текстовый	Произвольная строка, содержащая сведения о добыче на участке недр
[Номер]	Числовой, множественный	Порядковый номер записи, целое положительное число
[Пользователь недр]	Текстовый, множественный	Краткое наименование пользователя недр
[Серия, номер, вид лицензии]	Текстовый, множественный	Регистрационный номер лицензии
[Дата предоставления]	Дата, множественный	Дата выдачи лицензии
[Дата окончания действия]	Дата, множественный	Дата окончания действия лицензии
[Основание предоставления]	Текстовый, множественный	Основание представления предыдущей лицензии в соответствии со справочником « Основания возникновения прав пользования недрами »
[Дата прекращения действия]	Дата, множественный	Дата выдачи лицензии
[Основание прекращения]	Текстовый, множественный	Основание аннулирования действия лицензии, может содержать одно из трех значений « Актуализация », « Переоформление » или « Прекращение прав пользования недрами ».
[Адрес]	Текстовый	Адрес местонахождения пользователя недр в соответствии с Единым государственным реестром юридических лиц
[Телефон]	Текстовый	Телефон пользователя недр
[Email]	Текстовый	E-mail пользователя недр

<i>[Должность представителя]</i>	Текстовый	Должность лица, имеющего право действовать без доверенности от имени пользователя недр в соответствии с Единым государственным реестром юридических лиц
<i>[ФИО Представителя]</i>	Текстовый	Фамилия, имя, отчество лица, имеющего право действовать без доверенности от имени пользователя недр в соответствии с Единым государственным реестром юридических лиц
<i>[Число месяцев]</i>	Числовой	Любое целое число 0 до 500
<i>[Количество страниц]</i>	Числовой	Любое целое число 0 до 100

Справочники

Справочник «Виды пользования недрами»

1	для геологического изучения, включающего поиски и оценку месторождений полезных ископаемых
2	для геологического изучения нижележащих горизонтов разрабатываемых месторождений полезных ископаемых
3	для разведки и добычи полезных ископаемых, в том числе использования отходов горнодобывающего и связанных с ним перерабатывающих производств
4	для разведки и добычи полезных ископаемых
5	для геологического изучения, включающего поиски и оценку месторождений полезных ископаемых, разведки и добычи полезных ископаемых, в том числе использования отходов горнодобывающего и связанных с ним перерабатывающих производств
6	для геологического изучения, включающего поиски и оценку месторождений полезных ископаемых, разведки и добычи полезных ископаемых

Справочник «Основания возникновения прав пользования недрами»

№	Текст основания	Редакция Закона о недрах и сроки ее действия
1	на основании совместного решения федерального органа управления государственным фондом недр или его территориального подразделения и органа исполнительной власти субъекта Российской Федерации по результатам аукциона;	Редакция №3 от 03.03.1995 - №5 от 02.01.2000
2	на основании совместного решения федерального органа управления государственным фондом недр или его территориального подразделения и органа исполнительной власти субъекта Российской Федерации по результатам конкурса;	Редакция №3 от 03.03.1995 - №5 от 02.01.2000
3	на основании решения Правительства Российской Федерации по результатам аукциона для пользования недрами континентального шельфа Российской Федерации;	Редакция №3 от 03.03.1995 - №5 от 02.01.2000
4	на основании решения Правительства Российской Федерации по результатам конкурса для пользования недрами континентального шельфа Российской Федерации;	Редакция №3 от 03.03.1995 - №5 от 02.01.2000
5	в порядке переоформления действующих лицензий на основаниях, предусмотренных настоящим Законом;	Редакция №3 от 03.03.1995 - №5 от 02.01.2000
6	на основании решения федерального органа управления государственным фондом недр или его территориального подразделения, согласованного с органами исполнительной власти субъектов Российской Федерации, для целей геологического изучения недр.	Редакция №3 от 03.03.1995 - №5 от 02.01.2000
7	решение Правительства Российской Федерации, принятое по результатам аукциона, для целей разведки и добычи полезных ископаемых на участках недр внутренних морских вод, территориального моря и континентального шельфа Российской Федерации;	Редакция №5 от 02.01.2000 - №18 от 29.04.2008
8	решение Правительства Российской Федерации, принятое по результатам конкурса, для целей разведки и добычи полезных ископаемых на участках недр внутренних морских вод, территориального моря и континентального	Редакция №5 от 02.01.2000 - №18 от 29.04.2008

	шельфа Российской Федерации;	
9	решение Правительства Российской Федерации при установлении факта открытия месторождения полезных ископаемых пользователем недр, проводившим работы по геологическому изучению участков недр внутренних морских вод, территориального моря и континентального шельфа Российской Федерации за счет собственных средств, для целей разведки и добычи полезных ископаемых такого месторождения;	Редакция №5 от 02.01.2000 - №12 от 22.08.2004
10	совместное решение федерального органа управления государственным фондом недр или его территориального органа и органа исполнительной власти соответствующего субъекта Российской Федерации, принятое по результатам аукциона, для целей разведки и добычи полезных ископаемых на участках недр, расположенных на территории субъекта Российской Федерации;	Редакция №5 от 02.01.2000 - №12 от 22.08.2004
11	совместное решение федерального органа управления государственным фондом недр или его территориального органа и органа исполнительной власти соответствующего субъекта Российской Федерации, принятое по результатам конкурса, для целей разведки и добычи полезных ископаемых на участках недр, расположенных на территории субъекта Российской Федерации;	Редакция №5 от 02.01.2000 - №12 от 22.08.2004
12	совместное решение федерального органа управления государственным фондом недр или его территориального органа и органа исполнительной власти соответствующего субъекта Российской Федерации при установлении факта открытия месторождения полезных ископаемых пользователем недр, проводившим работы по геологическому изучению участков недр за счет собственных средств, для целей разведки и добычи полезных ископаемых такого месторождения, расположенного на территории соответствующего субъекта Российской Федерации;	Редакция №5 от 02.01.2000 - №12 от 22.08.2004
13	решение федерального органа управления государственным фондом недр или его территориального органа, согласованное с заинтересованными органами исполнительной власти субъектов Российской Федерации, для целей геологического изучения участков недр, в том числе участков недр внутренних морских вод, территориального моря и континентального шельфа Российской Федерации;	Редакция №5 от 02.01.2000 - №12 от 22.08.2004
14	случаи перехода права пользования участками недр в соответствии с основаниями, установленными федеральными законами, регулирующими отношения недропользования;	Редакция №5 от 02.01.2000
15	решение Правительства Российской Федерации, принятое: при установлении факта открытия месторождения полезных ископаемых пользователем недр, проводившим работы по геологическому изучению участков недр внутренних морских вод, территориального моря и континентального шельфа Российской Федерации за счет собственных (в том числе привлеченных) средств, для целей разведки и добычи полезных ископаемых такого месторождения и возместившим в случае их наличия расходы государства на поиск и оценку полезных ископаемых на данном участке недр в порядке, установленном Правительством Российской Федерации;	Редакция №12 от 22.08.2004 - №20 от 18.07.2008
16	решение федерального органа управления государственным фондом недр для целей геологического изучения участков недр внутренних морских вод, территориального моря и континентального шельфа Российской Федерации;	Редакция №12 от 22.08.2004 - №18 от 29.04.2008
17	решение комиссии, которая создается федеральным органом управления государственным фондом недр и в состав которой включаются также представители органа исполнительной власти соответствующего субъекта Российской Федерации для рассмотрения заявок о предоставлении права пользования участками недр: в целях геологического изучения участков недр, за исключением участков недр внутренних морских вод, территориального моря и континентального	Редакция №12 от 22.08.2004 - №18 от 29.04.2008

	шельфа Российской Федерации;	
18	решение комиссии, которая создается федеральным органом управления государственным фондом недр и в состав которой включаются также представители органа исполнительной власти соответствующего субъекта Российской Федерации для рассмотрения заявок о предоставлении права пользования участками недр: при установлении факта открытия месторождения полезных ископаемых пользователем недр, проводившим работы по геологическому изучению участков недр за счет собственных (в том числе привлеченных) средств, для целей разведки и добычи полезных ископаемых такого месторождения и возместившим в случае их наличия расходы государства на поиск и оценку полезных ископаемых на данном участке недр в порядке, установленном Правительством Российской Федерации, за исключением участков недр внутренних морских вод, территориального моря и континентального шельфа Российской Федерации;	Редакция №12 от 22.08.2004 - №18 от 29.04.2008
19	решение аукционной комиссии о предоставлении права пользования участком недр для целей разведки и добычи полезных ископаемых или для целей геологического изучения участков недр, разведки и добычи полезных ископаемых (по совмещенной лицензии), за исключением участков недр внутренних морских вод, территориального моря и континентального шельфа Российской Федерации;	Редакция №12 от 22.08.2004 - №18 от 29.04.2008
20	решение конкурсной комиссии о предоставлении права пользования участком недр для целей разведки и добычи полезных ископаемых или для целей геологического изучения участков недр, разведки и добычи полезных ископаемых (по совмещенной лицензии), за исключением участков недр внутренних морских вод, территориального моря и континентального шельфа Российской Федерации;	Редакция №12 от 22.08.2004 - №18 от 29.04.2008
21	решение органа исполнительной власти субъекта Российской Федерации, согласованное с федеральным органом управления государственным фондом недр или его территориальным органом, для целей сбора минералогических, палеонтологических и других геологических коллекционных материалов;	Редакция №12 от 22.08.2004
22	решение Правительства Российской Федерации, принятое: по результатам аукциона, для разведки и добычи полезных ископаемых или для геологического изучения недр, разведки и добычи полезных ископаемых, осуществляемых по совмещенной лицензии, на участке недр федерального значения;	№18 от 29.04.2008 - №36 от 30.12.2012
23	решение Правительства Российской Федерации, принятое: по результатам конкурса, для разведки и добычи полезных ископаемых или для геологического изучения недр, разведки и добычи полезных ископаемых, осуществляемых по совмещенной лицензии, на участке недр федерального значения;	№18 от 29.04.2008 - №36 от 30.12.2012
24	решение комиссии, которая создается федеральным органом управления государственным фондом недр и в состав которой включаются также представители органа исполнительной власти соответствующего субъекта Российской Федерации для рассмотрения заявок о предоставлении права пользования участками недр: в целях геологического изучения недр, за исключением недр на участках недр федерального значения;	№18 от 29.04.2008 - №31 от 30.11.2011
25	решение комиссии, которая создается федеральным органом управления государственным фондом недр и в состав которой включаются также представители органа исполнительной власти соответствующего субъекта Российской Федерации для рассмотрения заявок о предоставлении права пользования участками недр: при установлении факта открытия месторождения полезных ископаемых на участке недр, за исключением участка недр федерального значения и участка недр, который отнесен к участкам недр федерального значения в	№18 от 29.04.2008 - №20 от 18.07.2008

	результате открытия месторождения полезных ископаемых пользователем недр, проводившим работы по геологическому изучению недр за счет собственных (в том числе привлеченных) средств для разведки и добычи полезных ископаемых открытого месторождения и в случае их наличия возместившим расходы государства на поиск и оценку полезных ископаемых на участке недр, предоставленном в пользование для разведки и добычи полезных ископаемых, в порядке, установленном Правительством Российской Федерации;	
26	решение аукционной комиссии о предоставлении права пользования участком недр для разведки и добычи полезных ископаемых или для геологического изучения недр, разведки и добычи полезных ископаемых, осуществляемых по совмещенной лицензии, за исключением участков недр федерального значения;	№18 от 29.04.2008
27	решение конкурсной комиссии о предоставлении права пользования участком недр для разведки и добычи полезных ископаемых или для геологического изучения недр, разведки и добычи полезных ископаемых, осуществляемых по совмещенной лицензии, за исключением участков недр федерального значения;	№18 от 29.04.2008
28	государственный контракт на выполнение работ по геологическому изучению недр (в том числе региональному), заключенный федеральным органом управления государственным фондом недр в соответствии с Федеральным законом от 21 июля 2005 года N 94-ФЗ "О размещении заказов на поставки товаров, выполнение работ, оказание услуг для государственных и муниципальных нужд".	№18 от 29.04.2008 - №39 от 28.12.2013
29	решение Правительства Российской Федерации, принятое: при установлении факта открытия месторождения полезных ископаемых на участке недр федерального значения или на участке недр, который отнесен к участкам недр федерального значения в результате открытия месторождения полезных ископаемых пользователем недр, проводившим работы по геологическому изучению недр такого участка для разведки и добычи полезных ископаемых открытого месторождения, за исключением проведения таких работ в соответствии с государственным контрактом;	Редакция №20 от 18.07.2008
30	решение Правительства Российской Федерации, принятое: для разведки и добычи полезных ископаемых или для геологического изучения недр, разведки и добычи полезных ископаемых, осуществляемых по совмещенной лицензии, на участке недр федерального значения континентального шельфа Российской Федерации, на участке недр федерального значения, расположенном на территории Российской Федерации и простирающемся на ее континентальный шельф, на участке недр федерального значения, содержащем газ, из утверждаемого Правительством Российской Федерации перечня участков недр федерального значения, которые предоставляются в пользование без проведения конкурсов и аукционов;	Редакция №20 от 18.07.2008 - №36 от 30.12.2012
31	решение комиссии, которая создается федеральным органом управления государственным фондом недр и в состав которой включаются также представители органа исполнительной власти соответствующего субъекта Российской Федерации для рассмотрения заявок о предоставлении права пользования участками недр: при установлении факта открытия месторождения полезных ископаемых на участке недр пользователем недр, проводившим работы по геологическому изучению недр такого участка для разведки и добычи полезных ископаемых открытого месторождения, за исключением участка недр федерального значения, участка недр, который отнесен к участкам недр федерального значения в результате открытия месторождения полезных ископаемых и проведения работ по геологическому изучению недр в соответствии с государственным контрактом;	Редакция №20 от 18.07.2008 - №31 от 30.11.2011
32	решение комиссии, которая создается федеральным органом управления	Редакция №31 от

	государственным фондом недр и в состав которой включаются также представители органа исполнительной власти соответствующего субъекта Российской Федерации для рассмотрения заявок о предоставлении права пользования участками недр: в целях геологического изучения недр, за исключением недр на участках недр федерального значения и участков недр местного значения;	30.11.2011
33	решение комиссии, которая создается федеральным органом управления государственным фондом недр и в состав которой включаются также представители органа исполнительной власти соответствующего субъекта Российской Федерации для рассмотрения заявок о предоставлении права пользования участками недр: при установлении факта открытия месторождения полезных ископаемых на участке недр пользователем недр, проводившим работы по геологическому изучению недр такого участка для разведки и добычи полезных ископаемых открытого месторождения, за исключением участка недр федерального значения, участка недр, который отнесен к участкам недр федерального значения в результате открытия месторождения полезных ископаемых и проведения работ по геологическому изучению недр в соответствии с государственным контрактом и участков недр местного значения;	Редакция №31 от 30.11.2011
34	решение Правительства Российской Федерации, принятое: по результатам аукциона, для разведки и добычи полезных ископаемых или для геологического изучения недр, разведки и добычи полезных ископаемых, осуществляемых по совмещенной лицензии, на участке недр федерального значения;	Редакция №36 от 30.12.2012
35	решение Правительства Российской Федерации, принятое: для разведки и добычи полезных ископаемых или для геологического изучения недр, разведки и добычи полезных ископаемых, осуществляемых по совмещенной лицензии, на участке недр федерального значения континентального шельфа Российской Федерации, на участке недр федерального значения, расположенном на территории Российской Федерации и простирающемся на ее континентальный шельф, на участке недр федерального значения, содержащем газ, из утверждаемого Правительством Российской Федерации перечня участков недр федерального значения, которые предоставляются в пользование без проведения аукционов;	Редакция №36 от 30.12.2012
36	государственный контракт на выполнение работ по геологическому изучению недр (в том числе региональному), заключенный федеральным органом управления государственным фондом недр в соответствии с Федеральным законом от 5 апреля 2013 года N 44-ФЗ "О контрактной системе в сфере закупок товаров, работ, услуг для обеспечения государственных и муниципальных нужд".	Редакция №39 от 28.12.2013

Справочник «Сроки ГИН»

1	- обязательство не установлено
2	- не позднее 6 месяцев с даты государственной регистрации лицензии
3	- не позднее 9 месяцев с даты государственной регистрации лицензии
4	- не позднее 12 месяцев с даты государственной регистрации лицензии
5	- не позднее 6 месяцев с даты государственной регистрации Изменения к лицензии
6	- не позднее 9 месяцев с даты государственной регистрации Изменения к лицензии
7	- не позднее 12 месяцев с даты государственной регистрации Изменения к лицензии
8	- не позднее [Число месяцев] месяцев с даты государственной регистрации лицензии <i>[Значение выбирается в случае установления иных сроков, помимо</i>

	<i>предусмотренных пунктами 1 - 7, по решению Комиссии Роснедр для участков, относящихся к полномочиям Роснедр, или по согласованию с курирующим заместителем Руководителя Роснедр для участков, относящихся к полномочиям территориальных органов Роснедр. При выборе данного значения и заполнении поля прикладывается файл-образ документа, предусматривающего возможность установления других сроков]</i>
9	- не позднее [Число месяцев] месяцев с даты государственной регистрации Изменения к лицензии <i>[Значение выбирается в случае установления иных сроков, помимо предусмотренных пунктами 1 - 7, по решению Комиссии Роснедр для участков, относящихся к полномочиям Роснедр, или по согласованию с курирующим заместителем Руководителя Роснедр для участков, относящихся к полномочиям территориальных органов Роснедр. При выборе данного значения и заполнении поля прикладывается файл-образ документа, предусматривающего возможность установления других сроков]</i>

Справочник «Сроки составления отчета по результатам ГИН»»

1	- обязательство не установлено
2	- не позднее 6 месяцев с момента выявления месторождения
3	- не позднее 9 месяцев с момента выявления месторождения
4	- не позднее 12 месяцев с момента выявления месторождения

Справочник «Сроки проведения разведки»

для месторождений полезных ископаемых, учтенных государственным балансом запасов полезных ископаемых:	
1	- обязательство не установлено
2	- не позднее 6 месяцев с даты государственной регистрации лицензии
3	- не позднее 9 месяцев с даты государственной регистрации лицензии
4	- не позднее 12 месяцев с даты государственной регистрации лицензии
5	- не позднее 15 месяцев с даты государственной регистрации лицензии
6	- не позднее 6 месяцев с даты государственной регистрации Изменения к лицензии
7	- не позднее 9 месяцев с даты государственной регистрации Изменения к лицензии
8	- не позднее 12 месяцев с даты государственной регистрации Изменения к лицензии
9	- не позднее 15 месяцев с даты государственной регистрации Изменения к лицензии
10	- не позднее [Число месяцев] месяцев с даты государственной регистрации лицензии <i>[Значение выбирается в случае установления иных сроков, помимо предусмотренных пунктами 1 - 9, по решению Комиссии Роснедр для участков, относящихся к полномочиям Роснедр, или по согласованию с курирующим заместителем Руководителя Роснедр для участков, относящихся к полномочиям территориальных органов Роснедр. При выборе данного значения и заполнении поля прикладывается файл-образ документа, предусматривающего возможность установления других сроков]</i>
11	- не позднее [Число месяцев] месяцев с даты государственной регистрации Изменения к лицензии <i>[Значение выбирается в случае установления иных сроков, помимо предусмотренных пунктами 1 - 9, по решению Комиссии Роснедр для участков, относящихся к полномочиям Роснедр, или по согласованию с курирующим заместителем Руководителя Роснедр для участков, относящихся к полномочиям</i>

	<i>территориальных органов Роснедр. При выборе данного значения и заполнении поля прикладывается файл-образ документа, предусматривающего возможность установления других сроков]</i>
--	---

для вновь открытых месторождений полезных ископаемых:	
1	- обязательство не установлено
2	- не позднее 6 месяцев с даты государственной регистрации лицензии
3	- не позднее 9 месяцев с даты государственной регистрации лицензии
4	- не позднее 12 месяцев с даты государственной регистрации лицензии
5	- не позднее 15 месяцев с даты государственной регистрации лицензии
6	- не позднее 6 месяцев с даты государственной регистрации Изменения к лицензии
7	- не позднее 9 месяцев с даты государственной регистрации Изменения к лицензии
8	- не позднее 12 месяцев с даты государственной регистрации Изменения к лицензии
9	- не позднее 15 месяцев с даты государственной регистрации Изменения к лицензии
10	- не позднее 6 месяцев с даты утверждения результатов государственной экспертизы запасов полезных ископаемых
11	- не позднее 9 месяцев с даты утверждения результатов государственной экспертизы запасов полезных ископаемых
12	- не позднее 12 месяцев с даты утверждения результатов государственной экспертизы запасов полезных ископаемых
13	- не позднее 15 месяцев с даты получения результатов государственной экспертизы запасов полезных ископаемых
14	- не позднее [Число месяцев] месяцев с даты государственной регистрации лицензии <i>[Значение выбирается в случае установления иных сроков, помимо предусмотренных пунктами 1 - 13, по решению Комиссии Роснедр для участков, относящихся к полномочиям Роснедр, или по согласованию с курирующим заместителем Руководителя Роснедр для участков, относящихся к полномочиям территориальных органов Роснедр. При выборе данного значения и заполнении поля прикладывается файл-образ документа, предусматривающего возможность установления других сроков]</i>
15	- не позднее [Число месяцев] месяцев с даты государственной регистрации Изменения к лицензии <i>[Значение выбирается в случае установления иных сроков, помимо предусмотренных пунктами 1 - 13, по решению Комиссии Роснедр для участков, относящихся к полномочиям Роснедр, или по согласованию с курирующим заместителем Руководителя Роснедр для участков, относящихся к полномочиям территориальных органов Роснедр. При выборе данного значения и заполнении поля прикладывается файл-образ документа, предусматривающего возможность установления других сроков]</i>
16	- не позднее [Число месяцев] месяцев с даты утверждения результатов государственной экспертизы запасов полезных ископаемых <i>[Значение выбирается в случае установления иных сроков, помимо предусмотренных пунктами 1 - 13, по решению Комиссии Роснедр для участков, относящихся к полномочиям Роснедр, или по согласованию с курирующим заместителем Руководителя Роснедр для участков, относящихся к полномочиям территориальных органов Роснедр. При выборе данного значения и заполнении поля прикладывается файл-образ документа, предусматривающего возможность установления других сроков]</i>

Справочник «Сроки составления отчета по результатам разведки»»

1	- обязательство не установлено
2	- не позднее 6 месяцев после завершения разведки
3	- не позднее 9 месяцев после завершения разведки
4	- не позднее 12 месяцев после завершения разведки
5	- не позднее 6 месяцев с даты государственной регистрации лицензии
6	- не позднее 9 месяцев с даты государственной регистрации лицензии
7	- не позднее 12 месяцев с даты государственной регистрации лицензии
8	- не позднее 6 месяцев с даты государственной регистрации Изменения к лицензии
9	- не позднее 9 месяцев с даты государственной регистрации Изменения к лицензии
10	- не позднее 12 месяцев с даты государственной регистрации Изменения к лицензии
11	- не позднее [Число месяцев] месяцев с даты государственной регистрации лицензии <i>[Значение выбирается в случае установления иных сроков, помимо предусмотренных пунктами 1 - 10, по решению Комиссии Роснедр для участков, относящихся к полномочиям Роснедр, или по согласованию с курирующим заместителем Руководителя Роснедр для участков, относящихся к полномочиям территориальных органов Роснедр. При выборе данного значения и заполнении поля прикладывается файл-образ документа, предусматривающего возможность установления других сроков]</i>
12	- не позднее [Число месяцев] месяцев с даты государственной регистрации Изменения к лицензии <i>[Значение выбирается в случае установления иных сроков, помимо предусмотренных пунктами 1 - 10, по решению Комиссии Роснедр для участков, относящихся к полномочиям Роснедр, или по согласованию с курирующим заместителем Руководителя Роснедр для участков, относящихся к полномочиям территориальных органов Роснедр. При выборе данного значения и заполнении поля прикладывается файл-образ документа, предусматривающего возможность установления других сроков]</i>
13	- не позднее [Число месяцев] месяцев после завершения разведки <i>[Значение выбирается в случае установления иных сроков, помимо предусмотренных пунктами 1 - 10, по решению Комиссии Роснедр для участков, относящихся к полномочиям Роснедр, или по согласованию с курирующим заместителем Руководителя Роснедр для участков, относящихся к полномочиям территориальных органов Роснедр. При выборе данного значения и заполнении поля прикладывается файл-образ документа, предусматривающего возможность установления других сроков]</i>

Справочник «Сроки подготовки технического проекта»»

1	- обязательство не установлено
2	- не позднее 6 месяцев с даты утверждения результатов государственной экспертизы запасов полезных ископаемых по материалам разведочных работ
3	- не позднее 9 месяцев с даты утверждения результатов государственной экспертизы запасов полезных ископаемых по материалам разведочных работ
4	- не позднее 12 месяцев с даты утверждения результатов государственной экспертизы запасов полезных ископаемых по материалам разведочных работ
5	- не позднее 15 месяцев с даты утверждения результатов государственной экспертизы запасов полезных ископаемых по материалам разведочных работ
6	- не позднее 6 месяцев с даты государственной регистрации лицензии

7	- не позднее 9 месяцев с даты государственной регистрации лицензии
8	- не позднее 12 месяцев с даты государственной регистрации лицензии
9	- не позднее 24 месяцев с даты государственной регистрации лицензии
10	- не позднее 36 месяцев с даты государственной регистрации лицензии
11	- не позднее 6 месяцев с даты государственной регистрации Изменения к лицензии
12	- не позднее 9 месяцев с даты государственной регистрации Изменения к лицензии
13	- не позднее 12 месяцев с даты государственной регистрации Изменения к лицензии
14	- не позднее 24 месяцев с даты государственной регистрации Изменения к лицензии
15	- не позднее 36 месяцев с даты государственной регистрации Изменения к лицензии
16	- не позднее [Число месяцев] месяцев с даты государственной регистрации лицензии <i>[Значение выбирается в случае установления иных сроков, помимо предусмотренных пунктами 1 - 15, по решению Комиссии Роснедр для участков, относящихся к полномочиям Роснедр, или по согласованию с курирующим заместителем Руководителя Роснедр для участков, относящихся к полномочиям территориальных органов Роснедр. При выборе данного значения и заполнении поля прикладывается файл-образ документа, предусматривающего возможность установления других сроков]</i>
17	- не позднее [Число месяцев] месяцев с даты государственной регистрации Изменения к лицензии <i>[Значение выбирается в случае установления иных сроков, помимо предусмотренных пунктами 1 - 15, по решению Комиссии Роснедр для участков, относящихся к полномочиям Роснедр, или по согласованию с курирующим заместителем Руководителя Роснедр для участков, относящихся к полномочиям территориальных органов Роснедр. При выборе данного значения и заполнении поля прикладывается файл-образ документа, предусматривающего возможность установления других сроков]</i>
18	- не позднее [Число месяцев] месяцев с даты утверждения результатов государственной экспертизы запасов полезных ископаемых по материалам разведочных работ <i>[Значение выбирается в случае установления иных сроков, помимо предусмотренных пунктами 1 - 15, по решению Комиссии Роснедр для участков, относящихся к полномочиям Роснедр, или по согласованию с курирующим заместителем Руководителя Роснедр для участков, относящихся к полномочиям территориальных органов Роснедр. При выборе данного значения и заполнении поля прикладывается файл-образ документа, предусматривающего возможность установления других сроков]</i>

Справочник «Сроки начала проведения ГИН»

1	- обязательство не установлено
2	- не позднее 6 месяцев с даты утверждения в установленном порядке проектной документации на проведение работ по геологическому изучению недр
3	- не позднее 9 месяцев с даты утверждения в установленном порядке проектной документации на проведение работ по геологическому изучению недр
4	- не позднее 12 месяцев с даты утверждения в установленном порядке проектной документации на проведение работ по геологическому изучению недр

Справочник «Сроки начала проведения разведки»

1	- обязательство не установлено
---	--------------------------------

2	- не позднее 6 месяцев с даты утверждения в установленном порядке проектной документации на проведение работ по разведке месторождения полезных ископаемых
3	- не позднее 9 месяцев с даты утверждения в установленном порядке проектной документации на проведение работ по разведке месторождения полезных ископаемых
4	- не позднее 12 месяцев с даты утверждения в установленном порядке проектной документации на проведение работ по разведке месторождения полезных ископаемых

Справочник «Сроки начала разработки»

1	- обязательство не установлено
2	- не позднее 12 месяцев с даты утверждения в установленном порядке технического проекта разработки месторождения
3	- не позднее 24 месяцев с даты утверждения в установленном порядке технического проекта разработки месторождения
4	- не позднее 36 месяцев с даты утверждения в установленном порядке технического проекта разработки месторождения
5	- не позднее 48 месяцев с даты утверждения в установленном порядке технического проекта разработки месторождения
6	- не позднее [Число месяцев] месяцев с даты утверждения в установленном порядке технического проекта разработки месторождения <i>[Значение выбирается в случае установления иных сроков, помимо предусмотренных пунктами 1 - 5, по решению Комиссии Роснедр для участков, относящихся к полномочиям Роснедр, или по согласованию с курирующим заместителем Руководителя Роснедр для участков, относящихся к полномочиям территориальных органов Роснедр. При выборе данного значения и заполнении поля прикладывается файл-образ документа, предусматривающего возможность установления других сроков]</i>

Справочник «Право собственности на добываемое сырье»

1	Лицензия не предусматривает промышленную разработку месторождений
2	Добытое из недр минеральное сырье является собственностью пользователя недр. Пользователь недр имеет право использовать отходы своего горнодобывающего и связанных с ним перерабатывающих производств
3	Добытое из недр минеральное сырье является собственностью пользователя недр. Пользователь недр не имеет право использовать отходы своего горнодобывающего и связанных с ним перерабатывающих производств
4	Добытое из недр минеральное сырье является собственностью Российской Федерации.

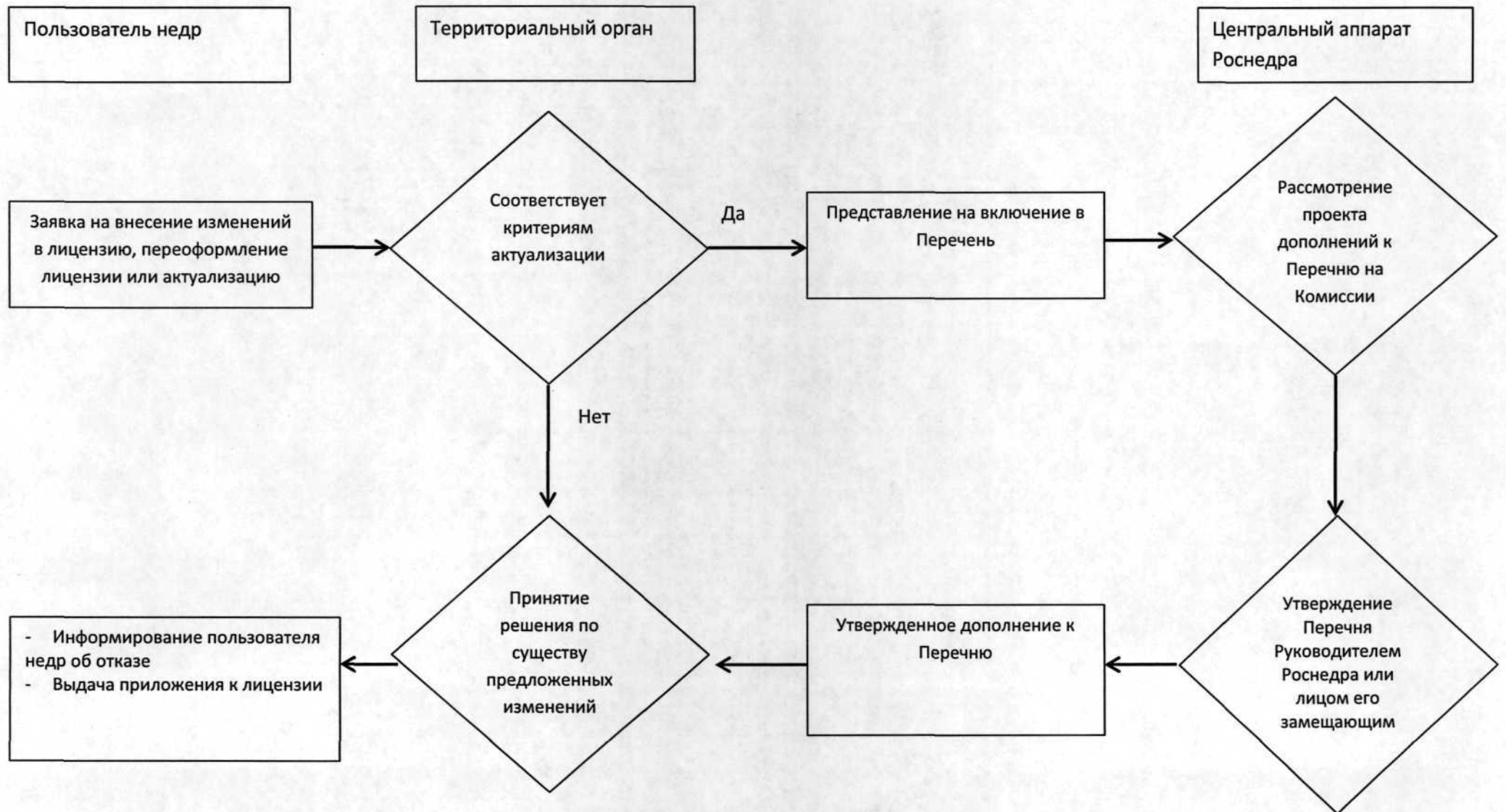
Справочник «Дополнительные обязательства при актуализации»

13.3. Пользователь недр обязан привести действующие технические проекты разработки месторождений полезных ископаемых и иную проектную документацию на выполнение работ, связанных с использованием участками недр, а также сведения о запасах полезных ископаемых на предоставленных в пользование участках недр в соответствии с действующим законодательством, нормативными актами:

- 13.3.1. в отношении проектной документации на проведение работ по геологическому изучению недр, включая поиски и оценку месторождений полезных ископаемых, разведке месторождений полезных ископаемых – утвердить в установленном порядке подготовленную в соответствии с действующими на момент утверждения требованиями проектную документацию: **[Дополнительные обязательства по проектам ГИН];**
- 13.3.2. в отношении технических проектов разработки месторождений полезных ископаемых – утвердить в установленном порядке подготовленные в соответствии с действующими на момент утверждения требованиями технические проекты (технический проект): **[Дополнительные обязательства по техническим проектам];**
- 13.3.3. в отношении сведений о запасах полезных ископаемых (материалов подсчета запасов) - представить подготовленные в установленном порядке материалы, соответствующие действующим на момент представления требованиям на государственную экспертизу запасов: **[Дополнительные обязательства по пересчету запасов].**

Блок-схема процесса принятия решения о включении лицензий в Перечень лицензий, на пользование недрами, подлежащих разовой актуализации по представлению территориальных органов

(принятие решения по внесению изменений - в компетенции территориальных органов)



Блок-схема процесса принятия решения о включении лицензий в Перечень лицензий, на пользование недрами, подлежащих разовой актуализации по представлению территориальных органов

(принятие решения по внесению изменений - в компетенции Центрального аппарата Роснедра)

